

Утверждаю:

Директор ГБОУ СОШ с. Большой Толкай
/ Е.И.Бочарова /
Ф.И.О.

«10» июня 2020 г.

**ПАСПОРТ ДОСТУПНОСТИ
приоритетного социально-значимого объекта
для маломобильных граждан**

№ 2

1. Общие сведения об объекте

- 1.1 Наименование (вид) объекта _ учебное здание школы
1.2 Адрес объекта 446483, Российская Федерация, Самарская область, Похвистневский район, с. Большой Толкай, ул. Полевая, д.142
1.3 Сведения о размещении объекта:
- отдельно стоящее здание 2 этажей, 1031,4 кв.м кв.м.
- часть здания этажей (или на 2 этаже), кв.м.
- наличие прилегающего земельного участка (да, нет): 2 га
1.4 Год постройки здания 1957, последнего капитального ремонта
1.5 Дата предстоящих плановых ремонтных работ: *текущий*

Сведения об организации, расположенной на объекте

- 1.6 Название организации (учреждения), (полное юридическое наименование – согласно Уставу, краткое наименование) Структурное подразделение «Детский сад Алёнушка» государственного бюджетного общеобразовательного учреждения Самарской области средней общеобразовательной школы с. Большой Толкай муниципального района Похвистневский Самарской области (СП «Детский сад Алёнушка» ГБОУ СОШ с. Большой Толкай)
1.7 Юридический адрес организации (учреждения) 446483, Российская Федерация, Самарская область, Похвистневский район, с. Большой Толкай, ул. Полевая, д.142
1.8 Основание для пользования объектом (оперативное управление, аренда, собственность) оперативное управление
1.9 Форма собственности (государственная, негосударственная) государственная
1.10 Территориальная принадлежность (*федеральная, региональная, муниципальная*) муниципальная
1.11 Вышестоящая организация (*наименование*) Северо-Восточное Управление министерства образования и науки Самарской области
1.12 Адрес вышестоящей организации, другие координаты 446450, Самарская область, г. Похвистнево, ул. А. Васильева, д.7

1. Характеристика деятельности организации на объекте (по обслуживанию населения)

2.1 Сфера деятельности (здравоохранение, образование, социальная защита, физическая культура и спорт, культура, связь и информация, транспорт, жилой фонд, потребительский рынок и сфера услуг, другое)

_____ образование _____

2.2 Виды оказываемых услуг _____ дошкольное образование _____

2.3 Форма оказания услуг: (на объекте, с длительным пребыванием, в т.ч. проживанием, на дому, дистанционно) на объекте

2.4 Категории обслуживаемого населения по возрасту : (дети, взрослые трудоспособного возраста, пожилые; все возрастные категории), дети

2.5 Категории обслуживаемых инвалидов: *нарушениями умственного развития.*

2.6 Плановая мощность: посещаемость (количество обслуживаемых в день), вместимость, пропускная способность 80

2.7 Участие в исполнении ИПР инвалида, ребенка-инвалида (да, нет) нет

2. Состояние доступности объекта

3.1 Путь следования к объекту пассажирским транспортом

(описать маршрут движения с использованием пассажирского транспорта)

нет

Наличие адаптированного пассажирского транспорта к объекту - нет

3.2 Путь к объекту от ближайшей остановки пассажирского транспорта:

3.2.1 расстояние до объекта от остановки транспорта _____ м.

3.2.2 время движения (пешком) _____ 5 до 20 _____ мин.

3.2.3 наличие выделенного от проезжей части пешеходного пути (да, нет), нет

3.2.4 Перекрестки: *нерегулируемые*

3.2.5 Информация на пути следования к объекту: *нет*

3.2.6 Перепады высоты на пути: *есть высотой 15 см*

(описать лестница у входа на территорию детского сада высотой 15 см)

Их обустройство для инвалидов на коляске: *нет*

3.3 Организация доступности объекта для инвалидов – форма обслуживания*

| № п/п | Категория инвалидов (вид нарушения) | Вариант организации доступности объекта (формы обслуживания)* |
|-------|---|---|
| 1. | Все категории инвалидов и МГН | ДУ |
| | <i>в том числе инвалиды:</i> | ДУ |
| 2. | передвигающиеся на креслах-колясках | ДУ |
| 3. | с нарушениями опорно-двигательного аппарата | ДУ |
| 4. | с нарушениями зрения | ДУ |
| 5. | с нарушениями слуха | ДУ |
| 6. | С нарушениями умственного развития | ДУ |

* - указывается один из вариантов: «А», «Б», «ДУ», «ВНД»

3.4 Организация доступности основных структурно-функциональных зон

| № п/п | Основные структурно-функциональные зоны | Состояние доступности, в том числе для основных категорий инвалидов** |
|-------|--|---|
| 1 | Территория, прилегающая к зданию (участок) | ДУ |
| 2 | Вход (входы) в здание | ДУ |
| 3 | Путь (пути) движения внутри здания (в т.ч. пути эвакуации) | ДУ |
| 4 | Зона целевого назначения здания (целевого посещения объекта) | ДУ |
| 5 | Санитарно-гигиенические помещения | ДУ |
| 6 | Система информации и связи (на всех зонах) | ДУ |
| 7 | Пути движения к объекту (от остановки транспорта) | ДУ |

** Указывается: **ДП-В** – доступно полностью всем; **ДП-И** (К, О, С, Г, У) – доступно полностью избирательно (указать категории инвалидов); **ДЧ-В** – доступно частично всем; **ДЧ-И** (К, О, С, Г, У) – доступно частично избирательно (указать категории инвалидов); **ДУ**- доступно условно, **ВНД** – временно недоступно.

3.5 ИТОГОВОЕ ЗАКЛЮЧЕНИЕ о состоянии доступности ОСИ:

ДУ

4. Управленческое решение

4.1 Рекомендации по адаптации основных структурных элементов объекта

| № п/п | Основные структурно-функциональные зоны объекта | Рекомендации по адаптации объекта (вид работы)* |
|-------|--|---|
| 1 | Территория, прилегающая к зданию (участок) | индивидуальное решение с ТСР |
| 2 | Вход (входы) в здание | индивидуальное решение с ТСР |
| 3 | Путь (пути) движения внутри здания (в т.ч. пути эвакуации) | индивидуальное решение с ТСР |
| 4 | Зона целевого назначения здания (целевого посещения объекта) | индивидуальное решение с ТСР |
| 5 | Санитарно-гигиенические помещения | индивидуальное решение с ТСР |
| 6 | Система информации на объекте (на всех зонах) | индивидуальное решение с ТСР |
| 7 | Пути движения к объекту (от остановки транспорта) | индивидуальное решение с ТСР |
| 8 | Все зоны и участки | индивидуальное решение с ТСР |

* - указывается один из вариантов (видов работ): не нуждается, ремонт (текущий, капитальный); индивидуальное решение с ТСР; технические решения невозможны – организация альтернативной формы обслуживания

4.2 Период проведения работ _____ - _____
в рамках исполнения _ _____ - _____
(указывается наименование документа: программы, плана)

4.3 Ожидаемый результат (по состоянию доступности) после выполнения работ по адаптации **Состояние доступности основной структурно-функциональной зоны «Вход в здание» изменится с ДП-И (К,О) до ДП-В, «Территория, прилегающая к зданию» с ДУ до ДП-В, Путь (пути) движения внутри здания (в т.ч. пути эвакуации) с ДП-И (К,О) до ДП-В,**

Санитарно-гигиенические помещения с ДП-И (К,О) до ДП-В.

Оценка результата исполнения программы, плана (по состоянию доступности)

4.4 Для принятия решения требуется, не требуется (нужное подчеркнуть):
Согласование

Имеется заключение уполномоченной организации о состоянии доступности объекта (наименование документа и выдавшей его организации, дата), прилагается- нет

4.5 Информация размещена (обновлена) на Карте доступности субъекта РФ
Планируется размещение в марте 2021 г. <http://www.schkolabt.minobr63.ru>

(наименование сайта, портала)

УТВЕРЖДАЮ:
Директор
ГБОУ СОШ с. Большой Толкай /Бочарова Е.И./
10.06.2020 г.

ГБОУ СОШ с. Большой Толкай

АКТ ОБСЛЕДОВАНИЯ
СП «Детский сад Алёнушка» ГБОУ СОШ с. Большой Толкай
К ПАСПОРТУ ДОСТУПНОСТИ ОСИ
N 1

Самарская область
(наименование территориального образования субъекта Российской Федерации)

1. Общие сведения об объекте

1.1. Наименование (вид) объекта: учебное здание школы
1.2. Адрес объекта: 446483, Самарская область, Похвистневский район, с. Большой Толкай, ул. Полевая, д.142.
1.3. Сведения о размещении объекта:
- отдельно стоящее здание: 2 этажей, 1031,4 кв. м
- часть здания: нет этажей (или на 2 этаже), 1031,4 кв. м
- наличие прилегающего земельного участка: да, 2 га.
1.4. Год постройки здания: 1957, последнего капитального ремонта: нет
1.5. Дата предстоящих плановых ремонтных работ: текущего -нет, капитального –нет.
сведения об организации, расположенной на объекте
1.6. Название организации (учреждения) (полное юридическое наименование - согласно Уставу, краткое наименование): Структурное подразделение «Детский сад Алёнушка» государственного бюджетного общеобразовательного учреждения Самарской области средней общеобразовательной школы с. Большой Толкай муниципального района Похвистневский Самарской области (СП «Детский сад Алёнушка» ГБОУ СОШ с. Большой Толкай).
1.7. Юридический адрес организации (учреждения): 446483, Российская Федерация, Самарская область, Похвистневский район, с. Большой Толкай, ул. Полевая, д.142

2. Характеристика деятельности организации на объекте

Дополнительная информация: образование

3. Состояние доступности объекта

- 3.1. Путь следования к объекту пассажирским транспортом: нет.
наличие адаптированного пассажирского транспорта к объекту: нет.
- 3.2. Путь к объекту от ближайшей остановки пассажирского транспорта:
- 3.2.1. Расстояние до объекта от остановки транспорта: 250 м
- 3.2.2. Время движения (пешком: 10 мин.)
- 3.2.3. Наличие выделенного от проезжей части пешеходного пути: нет
- 3.2.4. Перекрестки: нерегулируемые.
- 3.2.5. Информация на пути следования к объекту: нет
- 3.2.6. Перепады высоты на пути: есть высотой 15 см
Их обустройство для инвалидов на коляске: да

3.3. Организация доступности объекта для инвалидов - форма обслуживания

| № п/п | Категория инвалидов (вид нарушения) | Вариант организации доступности объекта (формы обслуживания) <*> |
|-------|---|--|
| 1 | Все категории инвалидов и МГН | ДУ |
| | в том числе инвалиды: | ДУ |
| 2 | передвигающиеся на креслах-колясках | ДУ |
| 3 | с нарушениями опорно-двигательного аппарата | ДУ |
| 4 | с нарушениями зрения | ДУ |
| 5 | с нарушениями слуха | ДУ |
| 6 | с нарушениями умственного развития | ДУ |

<*> Указывается один из вариантов: "А", "Б", "ДУ", "ВНД".

3.4. Состояние доступности основных структурно-функциональных зон

| № п/п | Основные структурно-функциональные зоны | Состояние доступности, в том числе для основных категорий инвалидов <***> | Приложение | |
|-------|--|---|------------|--------|
| | | | № на плане | № фото |
| 1 | Территория, прилегающая к зданию (участок) | ДУ | | |
| 2 | Вход (входы) в здание | ДУ | | |
| 3 | Путь (пути) движения внутри здания (в т.ч. пути эвакуации) | ДУ | | |
| 4 | Зона целевого назначения здания (целевого посещения объекта) | ДУ | | |
| 5 | Санитарно-гигиенические помещения | ДУ | | |
| 6 | Система информации и связи (на всех зонах) | ДУ | | |
| 7 | Пути движения к объекту (от остановки транспорта) | ДУ | | |

 <*> Указывается: ДП-В - доступно полностью всем; ДП-И (К, О, С, Г, У) - доступно полностью избирательно (указать категории инвалидов); ДЧ-В - доступно частично всем; ДЧ-И (К, О, С, Г, У) - доступно частично избирательно (указать категории инвалидов); ДУ - доступно условно, ВНД - недоступно.

3.5. ИТОГОВОЕ ЗАКЛЮЧЕНИЕ о состоянии доступности ОСИ: ДВ

4. Управленческое решение (проект)

4.1. Рекомендации по адаптации основных структурных элементов объекта:

| № п/п | Основные структурно-функциональные зоны объекта | Рекомендации по адаптации объекта (вид работы) <*> |
|-------|--|--|
| 1 | Территория, прилегающая к зданию (участок) | индивидуальное решение с ТСП |
| 2 | Вход (входы) в здание | индивидуальное решение с ТСП |
| 3 | Путь (пути) движения внутри здания (в т.ч. пути эвакуации) | индивидуальное решение с ТСП |
| 4 | Зона целевого назначения здания (целевого посещения объекта) | индивидуальное решение с ТСП |
| 5 | Санитарно-гигиенические помещения | индивидуальное решение с ТСП |
| 6 | Система информации на объекте (на всех зонах) | индивидуальное решение с ТСП |
| 7 | Пути движения к объекту (от остановки транспорта) | индивидуальное решение с ТСП |
| 8 | Все зоны и участки | индивидуальное решение с ТСП |

<*> Указывается один из вариантов (видов работ): не нуждается; ремонт (текущий, капитальный); индивидуальное решение с ТСП; технические решения невозможны - организация альтернативной формы обслуживания.

4.2. Период проведения работ _____
 в рамках исполнения Государственной программы РД «Доступная среда» на 2011-2015
 годы _____

(указывается наименование документа: программы, плана)

4.3. Ожидаемый результат (по состоянию доступности) после выполнения работ по адаптации: Состояние доступности основной структурно-функциональной зоны «Вход в здание» изменится с ДП-И (К,О) до ДП-В, «Территория, прилегающая к зданию» с ДУ до ДП-В, Путь (пути) движения внутри здания (в т.ч. пути эвакуации) с ДП-И (К,О) до ДП-В, Санитарно-гигиенические помещения с ДП-И (К,О) до ДП-В. Оценка результата исполнения программы, плана: Доступен всем.

4.4. Для принятия решения требуется, не требуется (нужное подчеркнуть):

4.4.1. Согласование на Комиссии _____

(наименование Комиссии по координации деятельности в сфере обеспечения доступной среды жизнедеятельности для инвалидов и других МГН)

4.4.2. Согласование работ с надзорными органами (в сфере проектирования и строительства, архитектуры, охраны памятников, другое - указать)

4.4.3. Техническая экспертиза; разработка проектно-сметной документации

4.4.4. Согласование с вышестоящей организацией (собственником объекта)

4.4.5. Согласование с общественными организациями инвалидов

4.4.6. Другое _____

Имеется заключение уполномоченной организации о состоянии доступности объекта (наименование документа и выдавшей его организации, дата), прилагается

4.7. Информация может быть размещена (обновлена) на Карте доступности субъекта Российской Федерации _____

(наименование сайта, портала)

5. Особые отметки

ПРИЛОЖЕНИЯ:

Результаты обследования:

1. Территории, прилегающей к объекту на _____ л.
2. Входа (входов) в здание на _____ л.
3. Путей движения в здании на _____ л.
4. Зоны целевого назначения объекта на _____ л.
5. Санитарно-гигиенических помещений на _____ л.
6. Системы информации (и связи) на объекте на _____ л.

Результаты фотофиксации на объекте _____ на _____ л.

5. Особые отметки

ПРИЛОЖЕНИЯ:

Результаты обследования:

- 1. Территории, прилегающей к объекту на 3 на 1 л.
- 2. Входа (входов) в здание на 4 л.
- 3. Путь движения в здании на 1 л.
- 4. Зоны целевого назначения объекта на 4 л.
- 5. Санитарно-гигиенических помещений на — л.
- 6. Системы информации (и связи) на объекте на — л.

Результаты фотофиксации на объекте на 4 л.
Поэтажные планы, паспорт БТИ на 6 л.
Другое (в том числе дополнительная информация о путях движения к объекту)

Руководитель рабочей группы Директор ИСОМ! Е. В. Тоскаров
(Должность, Ф.И.О.) (Подпись)

Члены рабочей группы Иванов И.В. И.И.
(Должность, Ф.И.О.) (Подпись)

В том числе:
представители общественных организаций инвалидов Секретарь Д.В. / Жулицкая
(Должность, Ф.И.О.) (Подпись)

представители организации, расположенной на объекте И.О. Иванов. ул. Александровская Саввинского Р-на. Сыз
(Должность, Ф.И.О.) (Подпись)

Управленческое решение согласовано " 21 декабря 2020
(протокол N 1)
Комиссией (название) _____

УТВЕРЖДАЮ:

Директор ГБОУ СОШ с. Большой Толкай _____



Е.И.Бочарова/
Ф. И.О.

подпись
июня 2020 г.

АНКЕТА ОБСЛЕДОВАНИЯ № 2 от « 10 » июня 2020 г.
ПРИОРИТЕТНОГО СОЦИАЛЬНО-ЗНАЧИМОГО ОБЪЕКТА О ЕГО ДОСТУПНОСТИ
ДЛЯ ИНВАЛИДОВ И ДРУГИХ МАЛОМОБИЛЬНЫХ ГРУПП НАСЕЛЕНИЯ

государственное бюджетное общеобразовательное учреждение Самарской области средняя общеобразовательная школа с. Большой Толкай
муниципального района Похвистневский Самарской области (ГБОУ СОШ с. Большой Толкай)
(полное юридическое наименование объекта)

446483, Российская Федерация, Самарская область, Похвистневский район, с. Большой Толкай, ул. Полевая, д.142 тел
8(84656)47653, btscool@mail.ru Директор Бочарова Елена Ивановна

(почтовый адрес, телефон, факс, E-mail, Ф.И.О. и должность руководителя)

1. Наименование населенного пункта, РФ, Самарская область, Похвистневский район, с. Большой Толкай, ул. Полевая д.142

2. Ведомственная принадлежность: министерство образования и науки Самарской области *

3. Вид деятельности образование _____

(государственное (муниципальное) управление, здравоохранение, социальное обслуживание, образование, культурно-досуговая деятельность, организация временного проживания, сервисное обслуживание, транспортное обслуживание, прочие)

4. Форма собственности объекта муниципальная _____
(федеральная, областная, муниципальная, частная)

5. Объем предоставляемых услуг 80 _____
(количество обслуживаемых посетителей/день, вместимость)

6. Размещение объекта СП «Детский сад Алёнушка» ГБОУ СОШ с. Большой Толкай расположено на огражденном участке площадью – 2

га, ограждение – металлический забор. Год постройки – 1957 г., стены - кирпичные, перегородка железобетонные плиты, внутренняя отделка – штукатурка, побелка, покраска. Полы – деревянные.

7. Количество и назначение входов _____ (основной), _____
(запасных) _____

8. Год постройки _____ 1957
г. _____

9. Год последней реконструкции _____

Описание маршрута следования к объекту:

| | |
|--|----|
| Расстояние до объекта от остановки транспорта, м | 10 |
| Вид транспорта, номер маршрута, название | |

| | | | |
|---|------------|----------------------------|-----|
| остановки | | | |
| Наличие переходов на пути следования от остановки | | нет | |
| Регулируемые переходы | нет | со звуковой сигнализацией | нет |
| Нерегулируемые переходы | нет | | |
| Внеуличные переходы | нет | с пандусом | нет |
| | | с подъемником | нет |
| Тактильные указатели | нет | | |
| Перепады высоты на пути движения | более 4 см | Съезды с уклоном более 10% | нет |
| Открытые лестницы | есть | Пандусы с уклоном более 8% | нет |
| Поручни на лестницах | нет | Поручни на пандусах | нет |

| 1. ТЕРРИТОРИЯ, ПРИЛЕГАЮЩАЯ К ОБЪЕКТУ (при наличии) | | | | |
|---|--|--|--------------------------------------|----------------------------|
| № помеще-ний по плану БТИ | Наименование элементов объекта | Норматив доступности, установленный для инвалидов | Фактическая величина, наличие | Категории инвалидов |
| 1 | 2 | 3 | 4 | 5 |
| | Вход на территорию (при наличии ограждения): | | да | |
| | Ширина прохода, калитки | $\geq 1,2$ м | да | К, О |
| | *Информация об объекте | наличие | | К, О, С, Г |
| | Путь к главному (специализированному) входу в здание (для доступа в зону оказания услуг): | | | |
| | *Указатели направления движения | наличие | нет | К, Г |
| | Ширина пешеходного пути с учетом встречного движения | $\geq 2,0$ м | нет | К |
| | Ширина пешеходного пути с учетом встречного движения в условиях сложившейся застройки в пределах прямой видимости; Для обеспечения возможности разъезда через каждые 25 м горизонтальные площадки (карманы) | $\geq 1,2$ м не менее 2,0 x 1,8 м | Нет нет | К |
| | Тактильная полоса перед съездом | $> 0,8$ м | нет | С |
| | Тактильная полоса перед лестницей | $> 0,8$ м | нет | С |
| | Тактильная полоса перед препятствием на тротуаре | $> 0,8$ м | нет | С |

| | | | | |
|--|--|-----------------------------------|------------|---------|
| | Ширина тактильной полосы | 0,5-0,6 м | нет | С |
| | *Перепад высот бордюров, ботоновых камней вдоль эксплуатируемых газонов и озелененных площадок, примыкающих к путям пешеходного движения | < 0,025 м | нет | К, С, О |
| | *Высота бордюров по краям пешеходных путей | > 0,05 м | нет | К, С, О |
| | *Места отдыха | отсутствует | нет | К, О |
| | Автостоянка и парковка для посетителей (при наличии) | | нет | |
| | Расстояние до входа в здание | ≤ 50 м | нет | К, О |
| | Количество машино-мест для инвалидов, обозначенных специальными знаками на поверхности покрытия стоянки и знаком на вертикальной поверхности (стене, столбе, стойке и т.п.) на высоте не менее 1,5 м | > 5% (не менее 1 места) | нет | К |
| | Размер парковочного места со специальным знаком для автомобиля инвалида | 6 x 3,6 м | нет | К |
| | Открытая лестница | | | |
| | Ширина лестничных маршей | ≥ 1,35 м | да | О, С |
| | Марш лестницы между площадками | 3-12 ступеней | да | О, С |
| | Единообразная геометрия ступеней | наличие | да | О, С |
| | Высота подступенка | 0,12 - 0,15 м | да | О, С |
| | Ширина проступей | 0,35 - 0,4 м | да | О, С |
| | Контрастная маркировка крайних ступеней | наличие | да | С |
| | Расстояние до кромки ступени тактильной полосы перед маршем вверху и внизу шириной 0,3-0,5 м | ≥ 0,8 – 0,9 м | нет | С |
| | Бортики по боковым краям ступеней, не примыкающие к стенам, высотой не менее 0,02 м | наличие | нет | О, С |
| | Расстояние между поручнями | ≥ 1,0 м | да | О, С |
| | *горизонтальные завершения поручня | ≥ 0,3 м | нет | О, С |
| | не травмирующие окончания | наличие | да | О |
| | - высота поручней | 0,9 м | да | О |
| | Пандус на рельефе | | | |
| | *Высота подъема одного марша | ≤ 0,8 м | нет | К |
| | Угол уклона | ≤ 5 ° | нет | К |
| | Поручни с двух сторон: | отсутствуют | нет | К, О |
| | - на высоте (нижний поручень) | 0,7 м | нет | К |
| | - *на высоте (верхний поручень) | 0,9 м | нет | О |

| | | | | |
|--|--|-------------------------|------------|------|
| | - расстояние между поручнями | 0,9 - 1,0 м | нет | К, О |
| | -* горизонтальные завершения поручня | ≥ 0,3 м | нет | К, О |
| | - не травмирующие окончания | отсутствуют | нет | К, О |
| | Длина горизонтальной площадки прямого пандуса | > 1,5 м | нет | К, О |
| | Разворотные площадки: | | | |
| | - при въезде на пандус наверху | > 1,5 x 1,5 м | нет | К |
| | - промежуточная (при высоте пандуса более 0,8 м) | > 1,5 x 1,5 м | нет | К |
| | - при въезде на пандус внизу | > 1,5 x 1,5 м | нет | К |
| | Колесоотбойники высотой не менее 0,1 м по продольным открытым краям маршей и на горизонтальных площадках | отсутствуют | нет | К, О |

2.ВХОДНАЯ ГРУППА (для доступа в зону оказания услуги)

| № помеще ний по плану БТИ | Наименование элементов объекта | Норматив доступности, установленный для инвалидов | Фак тиче ская вели чина , нали чие | Катег ория для котор ых устано влен норма тив | | |
|------------------------------------|--|--|---|---|---|---|
| 1 | 2 | 3 | 4 | 5 | 6 | 7 |
| | Крыльцо или входная площадка | | | | | |
| | Высота площадки | справочно | | | | |
| | Габариты площадки без пандуса: ширина X глубина | ≥1,4 x 2 м или 1,5 x 1,85 м | нда | О, С | | |
| | Габариты площадки с пандусом: ширина X глубина | ≥2,2 x 2,2 м | да | К | | |
| | Поручни (ограждение) при высоте площадки более 45 см (за исключением площадок с трехсторонними лестницами) | отсутствуют | нет | К, О, С | | |
| | *Навес | отсутствуют | нет | К, О | | |
| | Водоотвод (решетка или уклон к открытой стороне площадки, навес) | отсутствуют | нет | К, О, С | | |
| | Информация об объекте | отсутствуют | нет | Г | | |
| | Лестница наружная | отсутствуют | нет | | | |
| | Нескользкое покрытие | отсутствуют | нет | О, С | | |
| | Расстояние до кромки ступени перед маршем | 0,6 м | да | С | | |

| | | | | | | |
|--|--|--|------------|------|--|--|
| | вверху и внизу тактильной полосы | | | | | |
| | Ширина тактильной полосы перед лестничным маршем | 0,3-0,5 м | нет | С | | |
| | *Контрастная маркировка крайних ступеней | отсутствуют | нет | С | | |
| | *Бортики по боковым краям ступеней, не примыкающие к стенам, высотой не менее 0,02 м | отсутствуют | нет | О, С | | |
| | Поручни с двух сторон | отсутствуют | нет | О, С | | |
| | - на высоте | 0,9 м | нет | О, С | | |
| | - *горизонтальные завершения поручня | ≥ 0,3 м | нет | О, С | | |
| | - не травмирующие окончания поручней | отсутствуют | нет | О, С | | |
| | *Разделительные поручни при ширине марша ≥ 4 м | отсутствуют | нет | О, С | | |
| | Пандус наружный | отсутствуют | нет | | | |
| | Ширина марша | ≥ 1,0 м | нет | К | | |
| | Угол уклона | ≤ 5 ° | нет | К | | |
| | Высота подъема одного марша (максимальная) | ≤ 0,8 м | нет | К | | |
| | *Колесоотбойники по продольным краям маршей высотой не менее 0,05 м | | | К, О | | |
| | Разворотные площадки: | | | | | |
| | - при въезде на пандус | ≥ 1,5 x 1,5 м | нет | К | | |
| | -промежуточная прямая (при высоте пандуса более 0,8 м) | ≥ 1,5 | нет | К | | |
| | -промежуточная с поворотом направления движения | ≥ 1,5 x 1,5 м | нет | К | | |
| | Поручни с двух сторон: | | нет | К, О | | |
| | - расстояние между поручнями | 0,9-1,0 м | нет | К, О | | |
| | - на высоте (нижний поручень) | 0,7 м | нет | К | | |
| | - *на высоте (верхний поручень) | 0,9 м | нет | О | | |
| | - *горизонтальные завершения поручней | ≥ 0,3 м | нет | К, О | | |
| | - не травмирующие окончания | отсутствует | нет | К, О | | |
| | Нескользкое покрытие | отсутствует | нет | К, О | | |
| | Наружный подъемник (при отсутствии пандуса) вертикальный (В), наклонный (Н) | отсутствует | нет | К | | |
| | *Звуковой маяк у входа | отсутствует | нет | С | | |
| | Тамбур | | | | | |
| | Габариты: глубина X ширина | ≥ 2,3 x 1,5 м При реконструкции | нет | К | | |

| | | | | | | |
|--|--|--|-----|------|--|--|
| | | (1,5 -1, 8) x 2 м | | | | |
| | Двери распашные (Р), автоматические раздвижные (А) | отсутствует | нет | К, О | | |
| | - ширина дверного проема в свету | $\geq 1,2$ м, при реконструкции $\geq 0,9$ м | нет | К, О | | |
| | - высота порога наружного, внутреннего | <u>Каждого элемента</u> $< 0,014$ м, общая высота $\leq 0,028$ м | нет | К | | |

3. ПУТИ ДВИЖЕНИЯ НА ОБЪЕКТЕ (для доступа в зону оказания услуги)

| № помещений по плану БТИ | Наименование элементов объекта | Норматив доступности, установленный для инвалидов | Фактическая величина, наличие | Категория для которых установлены норматив | Рекомендуемые мероприятия по адаптации: установка, создание, ремонт, замена, реконструкция | Примечание |
|--------------------------|---|---|-------------------------------|--|--|------------|
| 1 | 2 | 3 | 4 | 5 | 6 | 7 |
| | Лестница на уровень 1-го этажа | | | | | |
| | *Контрастная маркировка крайних ступеней | отсутствует | нет | С | | |
| | Бортики по боковым краям ступеней, не примыкающие к стенам, высотой не менее 0,02 м | отсутствует | нет | О, С | | |
| | Поручни с двух сторон | отсутствует | нет | О, С | | |
| | - на высоте | 0,9 м | нет | О, С | | |
| | - *горизонтальные завершения поручня | $\geq 0,3$ м | нет | О, С | | |
| | - не травмирующее окончание | отсутствует | нет | О, С | | |
| | Пандус внутренний к лестнице на уровень 1-го этажа | | | | | |
| | Ширина марша | $\geq 1,0$ м | нет | К | | |
| | Угол уклона | $\leq 5^\circ$ | нет | К | | |

| | | | | | | |
|--|--|-------------------------|-----|------------|--|--|
| | *Колесоотбойники по продольным краям маршей высотой не менее 0,05 м | отсутствует | | К | | |
| | Разворотные площадки внизу,верху | $\geq 1,5 \times 1,5$ м | нет | К | | |
| | Поручни с двух сторон: | отсутствует | нет | К, О | | |
| | - на высоте (нижний поручень) | 0, 7 м | нет | К | | |
| | - *на высоте (верхний поручень) | 0,9 м | нет | О | | |
| | - *горизонтальные завершения поручня | $\geq 0,3$ м | нет | К | | |
| | - не травмирующие окончания | отсутствует | нет | К, О | | |
| | Пандус переносной (при отсутствии стационарного) | отсутствует | | К | | |
| | Подъемник для инвалидов (при отсутствии пандуса): | | | | | |
| | - стационарный | отсутствует | нет | К | | |
| | - мобильный | отсутствует | нет | К | | |
| | Коридоры/холлы | | | | | |
| | Ширина полосы движения | $\geq 1,2$ м | нет | К | | |
| | Разворотные площадки | $\geq 1,5 \times 1,5$ м | нет | К | | |
| | Контрольно-пропускные устройства и турникеты шириной в свету | $\geq 1,0$ м | нет | К,О | | |
| | Указатели направления движения, входа, выхода | отсутствует | нет | К, Г | | |
| | *Пиктограммы (доступность, вход, выход) | отсутствует | нет | К, Г | | |
| | *Речевые информаторы и маяки | отсутствует | нет | С | | |
| | *Экраны, текстовые табло для дублирования звуковой информации | отсутствует | нет | Г | | |
| | *Аудиовизуальные информационно-справочные системы | отсутствует | нет | Г | | |
| | *Тактильная схема | отсутствует | нет | С | | |
| | *Место отдыха и ожидания (не реже, чем через 25 м): | | нет | К, О, С, Г | | |
| | - для лиц с нарушениями ОДА (О): глубина зоны сидения не менее 1,2 м | ≥ 1 на этаж | нет | О | | |
| | - для колясочников: глубина 1,5 м, ширина 0,9 м | ≥ 1 на этаж | нет | К | | |
| | Навесное оборудование, выступ в зону движения | $\leq 0,1$ м | нет | С | | |
| | *Рифленая и/ или контрастно окрашенная полоса на участках пола перед поворотом и дверями, ширина | 0,6 м | нет | С | | |
| | Лестница, перепады высот на этажах (в коридорах) | | | | | |

| | | | | | | |
|---|--|--|-----|------|--|--|
| | *Бортики по боковым краям ступеней, не примыкающие к стенам, высотой не менее 0,02 м | отсутствует | нет | О, С | | |
| | Контрастная маркировка | отсутствует | нет | С | | |
| | Поручни с двух сторон на лестнице | отсутствует | нет | О | | |
| | - на высоте | 0,9 м | нет | О | | |
| | - *горизонтальные завершения поручней | отсутствует | нет | О | | |
| Пандус внутренний на этаже | | | | | | |
| | Ширина марша | $\geq 1,0$ м | нет | К | | |
| | Угол уклона | $\leq 5^\circ$ | нет | К | | |
| | *Колесоотбойники по продольным краям маршей высотой не менее 0,05 м | отсутствует | | К | | |
| | Разворотные площадки внизу,верху | $\geq 1,5 \times 1,5$ м | нет | К | | |
| | Поручни с двух сторон: | отсутствует | нет | К, О | | |
| | - на высоте (нижний поручень) | 0,7 м | нет | К | | |
| | - *на высоте (верхний поручень) | 0,9 м | нет | О | | |
| Лестница межэтажная (в зону оказания услуги) | | | | | | |
| | *Рельефная (тактильная) полоса перед маршем вверху и внизу (ширина 0,3 м) | 0,6 м | нет | С | | |
| | Ширина тактильной полосы перед лестничным маршем | 0,3-0,5 м | нет | С | | |
| | Контрастная маркировка крайних ступеней | отсутствует | нет | С | | |
| | *Бортики по боковым краям ступеней, не примыкающие к стенам, высотой не менее 0,02 м | отсутствует | нет | О, С | | |
| | Поручни непрерывные с двух сторон: | отсутствует | нет | О, С | | |
| | - на высоте | 0,9 м | нет | О, С | | |
| | - *горизонтальные завершения поручня вверху, внизу | $\geq 0,3$ м | нет | О, С | | |
| | - не травмирующие окончания | отсутствует | нет | О, С | | |
| | - *указатели номера этажа на поручне тактильные | отсутствует | нет | С | | |
| | Лестница № (вкладка при наличии других лестниц) | | | | | |
| | Лифт пассажирский | отсутствует | нет | | | |
| | Кабина: | | | | | |
| | - габариты (глубина x ширина) | При новом строительстве $\geq 1,5 \times 1,7$ м для действующих объектов | нет | К | | |

| | | | | | | |
|--|---|--|-----|------|--|--|
| | | ≥ 1,1x1,4 | | | | |
| | - ширина дверного проема | при новом строительстве ≥ 0,95 м для действующих объектов ≥ 0,8м | нет | К | | |
| | -* Поручни | отсутствует | нет | О | | |
| | *Световая и звуковая информация в кабине о движении лифта | отсутствует | нет | Г, С | | |
| | *Знак доступности | отсутствует | нет | К | | |
| | *Указатели номера этажа напротив лифта | отсутствует | нет | К, Г | | |

4. ЗОНА ОКАЗАНИЯ УСЛУГИ
(в зависимости от сферы деятельности)

| № помещений по плану БТИ | Наименование элементов объекта | Норматив доступности, установленный для инвалидов | Фактическая величина, наличие | Категория для которых установлены норматив | Рекомендуемые мероприятия по адаптации : установка, создание, ремонт, замена, реконструкция | Примечание |
|--------------------------|---|---|-------------------------------|--|---|------------|
| 1 | 2 | 3 | 4 | 5 | 6 | 7 |
| | Обслуживание через окно/прилавок | | | | | |
| | *Высота рабочей поверхности | 0,8 – 1,1 м | нет | К | | |
| | Габариты зоны обслуживания (глубина) | ≥ 1,2 м | нет | К | | |
| | Вкладка при необходимости описания нескольких окон/прилавков | | | | | |
| | Обслуживание в кабинете № | | нет | | | |
| | Ширина проема двери в свету: | ≥ 0,9 м | нет | К | | |
| | *Высота порога | отсутствует | нет | К, О | | |
| | *Информация тактильная | отсутствует | нет | С | | |
| | Информация визуальная контрастная: | отсутствует | нет | К, О, С, Г | | |
| | -* размещение на высоте | ≤ 1,8 м | нет | К | | |
| | -*высота прописных букв | ≥ 0,025 м | нет | С | | |
| | Габариты зоны сидения-глубина | ≥ 1,2 м | нет | О | | |
| | Зона для кресла-коляски | ≥ 1,5 x 1,5 м | нет | К | | |
| | Стол с высотой рабочей поверхности | 0,7 - 0,8 м | нет | К, О | | |
| | Вкладка при необходимости описания нескольких кабинетов | | | | | |
| | Обслуживание с перемещением № | | нет | | | |

| | | | | | | |
|--|---|-----------------|-----|---|--|--|
| | Ширина полосы движения по зоне обслуживания | $\geq 1,2$ м | нет | К | | |
| | *Высота оборудования для посетителей (стеллаж, прилавок, витрина, художественный объект и т.п.) | 0,8 - 1,1 м | нет | К | | |
| Вкладка при необходимости описания нескольких маршрутов | | | | | | |
| | Кабина индивидуального обслуживания № (примерочная, переговорная, кабина телефона и др.) | | нет | | | |
| | Ширина x глубина | 1,5x1,5 м | нет | К | | |
| | *Место для сидения | отсутствует | нет | О | | |
| | *Крючки для костылей (на высоте 120 см с выступом 12 см) | отсутствует | нет | О | | |
| Вкладка при необходимости описания нескольких кабин | | | | | | |
| | Зал (с фиксированными местами зрительный, читальный, ожидания и пр. вместимостью более 50 мест) | | нет | | | |
| | Доля мест для колясочников | $\geq 2 \% 1\%$ | нет | К | | |
| | Ширина прохода к месту для инвалида на кресле-коляске | $\geq 1,2$ м | нет | К | | |
| | Доля мест для лиц, с нарушением слуха | ≥ 2 | нет | Г | | |
| Вкладка при необходимости описания нескольких залов | | | | | | |
| | Специализированная зона обслуживания инвалидов-колясочников | отсутствует | нет | К | | |

5. САНИТАРНО-БЫТОВЫЕ ПОМЕЩЕНИЯ

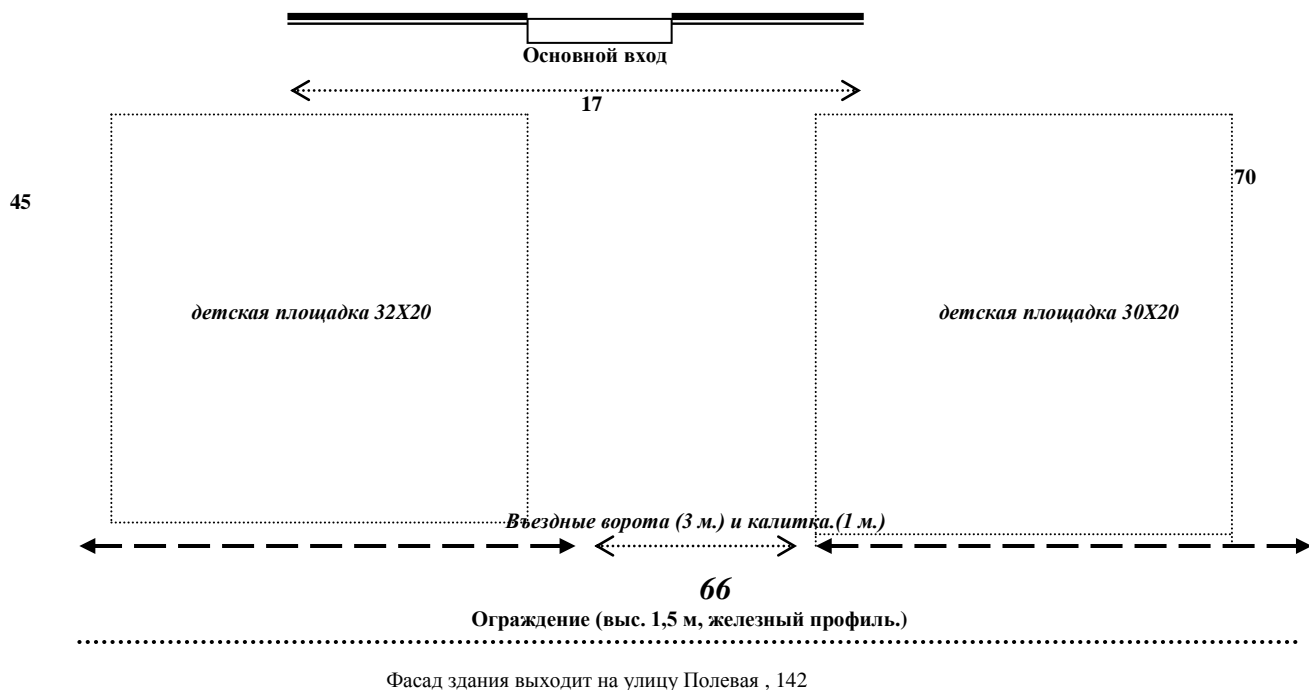
| № помеще ний по плану БТИ | Наименование элементов объекта | Норматив доступности, установленный для инвалидов | Фак тиче ская вели чина , нали чие | Катег ория для котор ых устано влен норма тив | Реком ендуе мые мероп рияти я по адапт ации: устано вка, создан ие, ремонт, замена, рекон струк ция | Прим ечани е |
|------------------------------------|--------------------------------|--|---|---|---|--------------------|
| 1 | 2 | 3 | 4 | 5 | 6 | 7 |
| | Санузел для посетителей | отсутствует | нет | Г | | |
| | Санузел для инвалидов | отсутствует | нет | | | |

| | | | | | | |
|---|---|---|-----|------------|--|--|
| | Знак доступности помещения | | нет | К | | |
| | Тактильная маркировка санузла | отсутствует | нет | С | | |
| | Ширина дверного проема | $\geq 0,9$ м | | К, О | | |
| | Направление открывания дверей | наружное | да | К | | |
| | Кабины для инвалидов: | | | | | |
| | - количество кабин | > 0 шт. | нет | К, О | | |
| | - ширина дверного проема | \geq м | нет | К, О | | |
| | - габариты (минимальная глубина) | \geq м | нет | К, О, С | | |
| | - габариты (минимальная ширина) | \geq м | нет | К, О, С | | |
| | Опорные поручни | отсутствуют | нет | К, О | | |
| | в т.ч. откидные | отсутствуют | нет | К | | |
| | Зона для кресла-коляски рядом с унитазом (ширина x глубина) | $\geq 0,75 \times 1,2$ м | нет | К | | |
| | • крючки для костылей (на высоте 120 см с выступом 12 см) | отсутствуют | нет | О | | |
| | Раковина: | | | | | |
| | - зоны у раковины для кресла-коляски (глубина x ширина) | $\geq 1,30 \times 0,85$ м | нет | К | | |
| | - *высота раковины | 0,75 – 0,85 м | нет | К, О | | |
| | - опорный поручень | отсутствуют | нет | О | | |
| | Писсуар на высоте от пола | $\leq 0,4$ м или вертикальной формы | нет | К | | |
| | Душевые | | нет | | | |
| | Габариты поддона (поверхности с трапом) в душевой | $\geq 0,9 \times 1,5$ м | нет | К, О | | |
| | *Размеры сиденья душевой кабины: глубина x длина | $\geq 0,48 \times 0,85$ м | нет | К, О | | |
| | Система тревожной сигнализации | отсутствуют | нет | К, О, С | | |
| Вкладка при необходимости описания нескольких туалетных комнат или душевых | | | | | | |

6. СРЕДСТВА ИНФОРМАЦИИ И ТЕЛЕКОММУНИКАЦИИ НА ОБЪЕКТЕ

| № помещений по плану БТИ | Наименование элементов объекта | Норматив доступности, установленный для инвалидов | Фактическая величина, наличие | Категория для которых установлены норматив | Рекомендуемые мероприятия по адаптации: установка, создан | Примечание |
|--------------------------|--------------------------------|---|-------------------------------|--|---|------------|
| | | | | | | |

| 1 | 2 | 3 | 4 | 5 | 6 | 7 |
|---|--|--------------------------------|-----|---------------|--|---|
| | | | | | не, ремонт, замена, реконструкция | |
| | Визуальные средства информации о предоставлении услуги | отсутствуют | нет | К, О, Г, С | | |
| | Надписи: | отсутствуют | нет | К, О, Г, С | | |
| | размещение на высоте | $\geq 1,5$ м и $\leq 4,5$ м | нет | К, О, Г, С | | |
| | высота прописных букв | $\geq 0,075$ м | нет | К, О, Г, С | | |
| | освещенность | отсутствуют | нет | К, О, Г, С | | |
| | Указатели, пиктограммы | отсутствуют | нет | К, О, Г, С | | |
| | размещение на высоте | 1,3 – 1,4 м | нет | К, О, Г, С | | |
| | высота прописных букв | $\geq 0,075$ м | нет | К, О, Г, С | | |
| | освещенность | отсутствуют | нет | К, О, Г, С | | |
| | Тактильные средства информации о предоставлении услуги с цифрами, буквами по Брайлю | отсутствуют | нет | С | | |
| | высота размещения | 1,3 – 1,4 м | нет | С | | |
| | маркировка кабинетов приема со стороны ручки | отсутствуют | нет | С | | |
| | на кнопках управления лифта | отсутствуют | нет | С | | |
| | на кабинах санитарно-бытовых помещений | отсутствуют | нет | С | | |
| | Текстофоны (текстовые телефоны) Текстовые средства связи, в т.ч. с бегущей строкой», факсимильные аппараты | отсутствуют | нет | Г | | |
| | Телефоны с усилителем звука и увеличенными тактильными клавишами | отсутствуют | нет | С, Г | | |
| | Таксофон:с автоматическим перемещением аппарата по высоте (АВ) | отсутствуют | нет | К | | |
| | Речевые информаторы и маяки | отсутствуют | нет | С | | |
| | Звуковой маяк у входа (динамик с радиотрансляцией) с зоной слышимости до 5м | отсутствуют | нет | С | | |
| | Световые текстовые табло для вывода | отсутствуют | нет | Г, С | | |



Директор школы

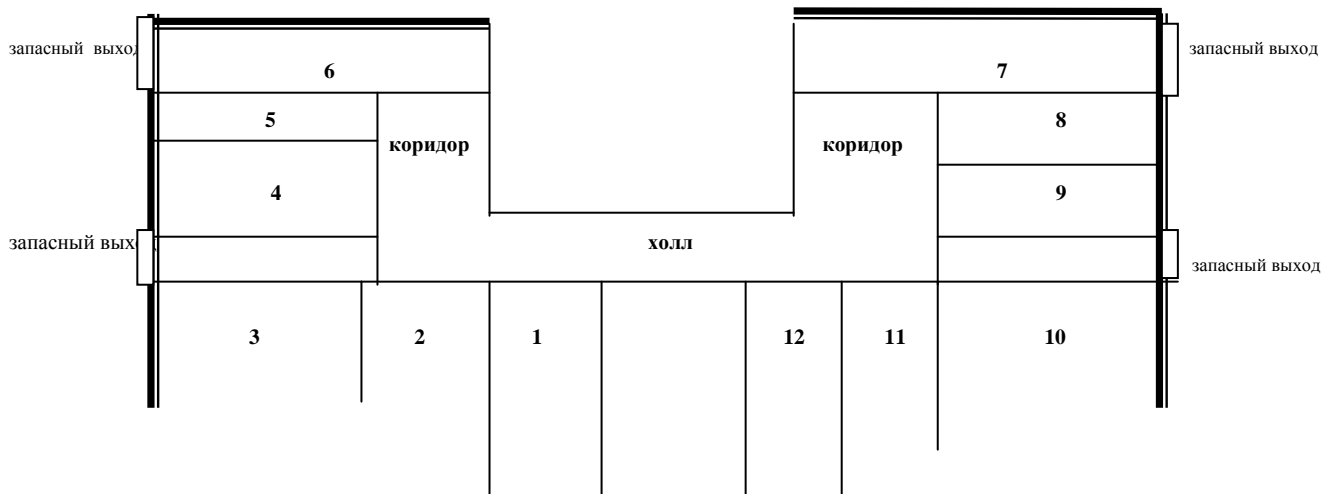
Исп. Щербаков Ю.В.47-6-16(17)

/Бочарова Е.И./



ПЛАН 1-го этажа

СП « Детский сад Алёнушка» ГБОУ СОШ с. Большой Толкай





Экспликация помещений

| №пп | Наименование помещений | Размеры, м | Площадь, кв. м |
|-----|------------------------|------------|----------------|
| 1 | Раздевалка | 8 X 3,25 | 26 |
| 2 | Туалет | 7,5 X 3,0 | 22,5 |
| 3 | Столовая | 8,8 X 6,0 | 52,8 |
| 4 | Игровая комната | 7,7 X 5,9 | 45,43 |
| 5 | Складское помещение | 5,9 X 2,8 | 16,5 |
| 6 | Лыжная база | 9,9 X 3,7 | 36,6 |
| 7 | Прачечная | 10 X 3,9 | 39 |
| 8 | Бытовка | 6,0 X 2,8 | 16,8 |
| 9 | Спальня | 7,8 X 6,0 | 46,8 |
| 10 | Игровая комната | 8,9 X 6,0 | 53,4 |
| 11 | Туалет | 7,7 X 2,8 | 21,5 |
| 12 | Кухня | 8 X 3,4 | 27,2 |

Директор школы

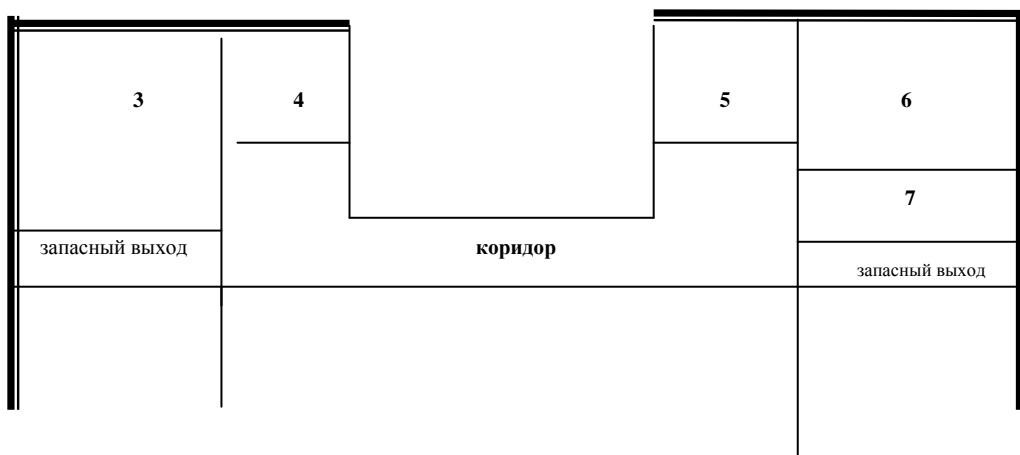
 /Бочарова Е.И./

Исп. Щербаков Ю.В.47-6-16(17)



ПЛАН 2-го этажа

СП «Детский сад Алёнушка» ГБОУ СОШ с. Большой Толкай





Экспликация помещений

| №пп | Наименование помещений | Размеры, м | Площадь, кв. м |
|-----|-------------------------|------------|----------------|
| 1 | Спортзал | 15,9 X 8,0 | 127,2 |
| 2 | Спальня | 8,8 X 6,0 | 52,8 |
| 3 | Столовая | 10,7 X 6,0 | 64,2 |
| 4 | Мед.кабинет | 6,7 X 2,3 | 15,4 |
| 5 | Метод.кабинет | 6,0 X 2,3 | 13,8 |
| 6 | Спальня | 7,9 X 6,0 | 42,4 |
| 7 | Кабинет зам.дир. по ДОУ | 6,0 X 2,6 | 15,6 |
| 8 | Игровая комната | 8,8 X 6,0 | 52,8 |

Директор школы

Исп. Щербаков Ю.В.47-6-16(17)

[Подпись] /Бочарова Е.И./

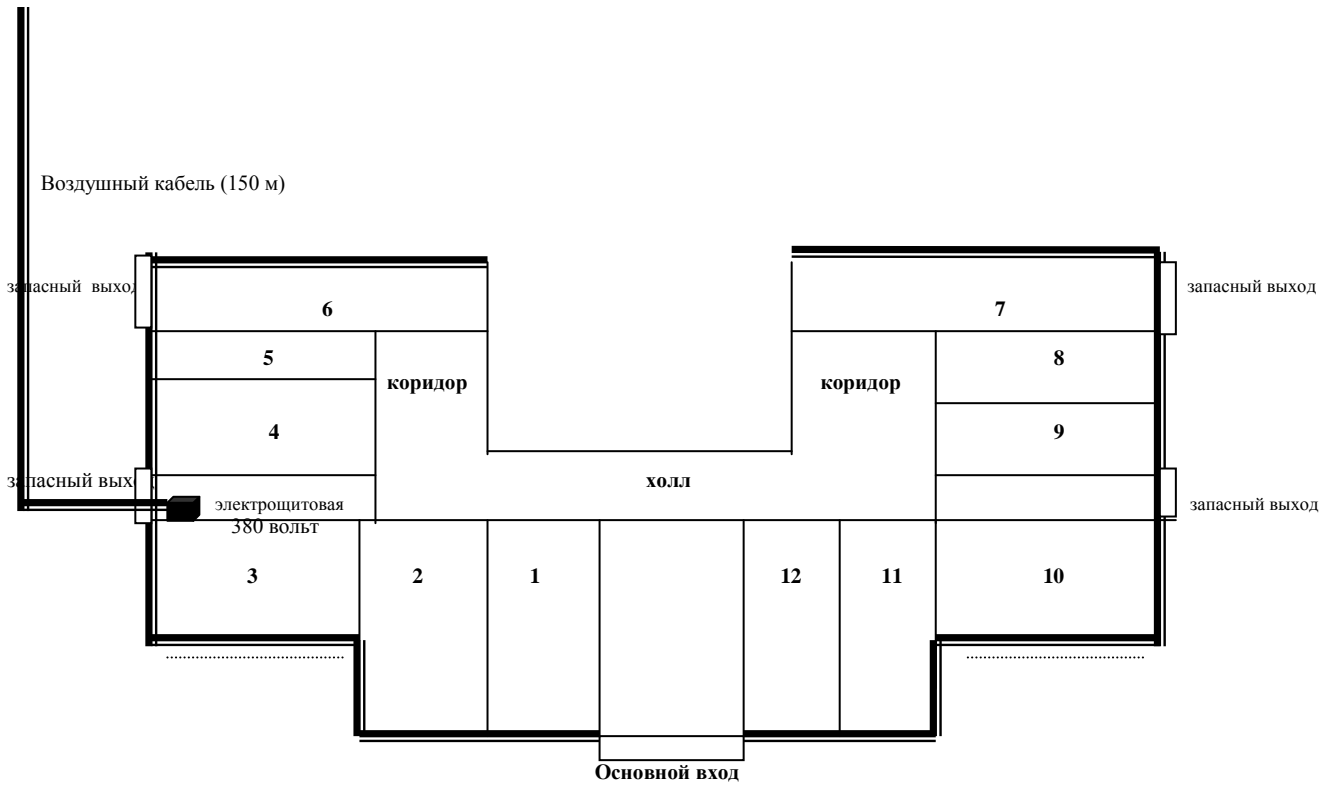


СХЕМА

системы энергоснабжения объекта

СП «Детский сад Алёнушка» ГБОУ СОШ с. Большой Толкай





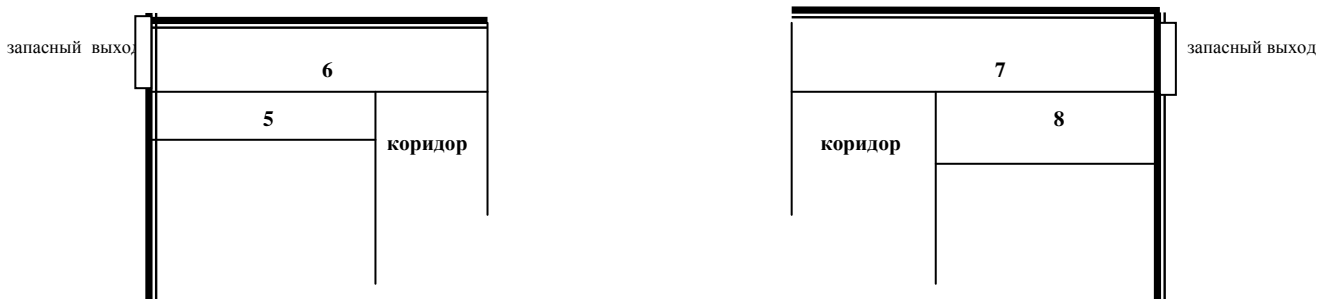
Директор школы

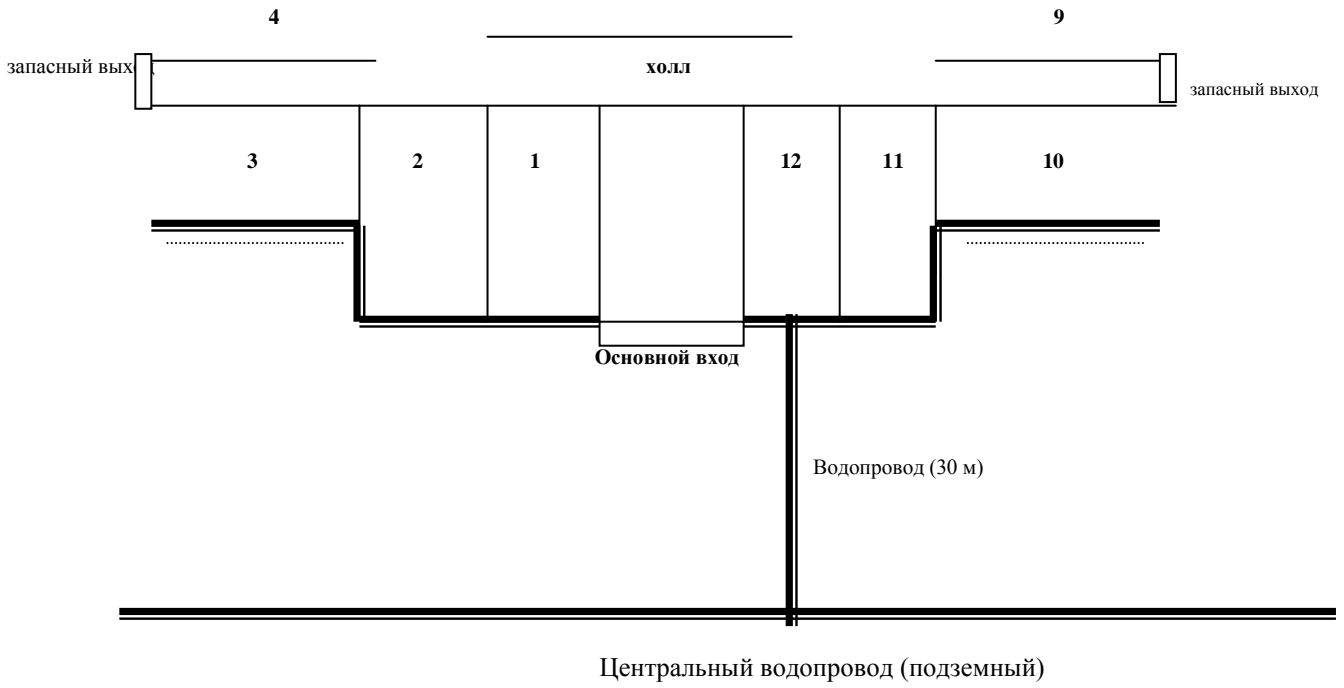
[Signature] /Бочарова Е.И./

Исп. Щербаков Ю.В.47-6-16(17)



СХЕМА
системы водоснабжения объекта
СП «Детский сад Алёнушка» ГБОУ СОШ с. Большой Толкай





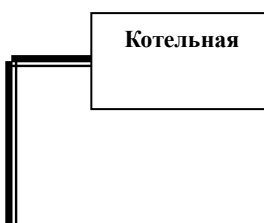
Директор школы

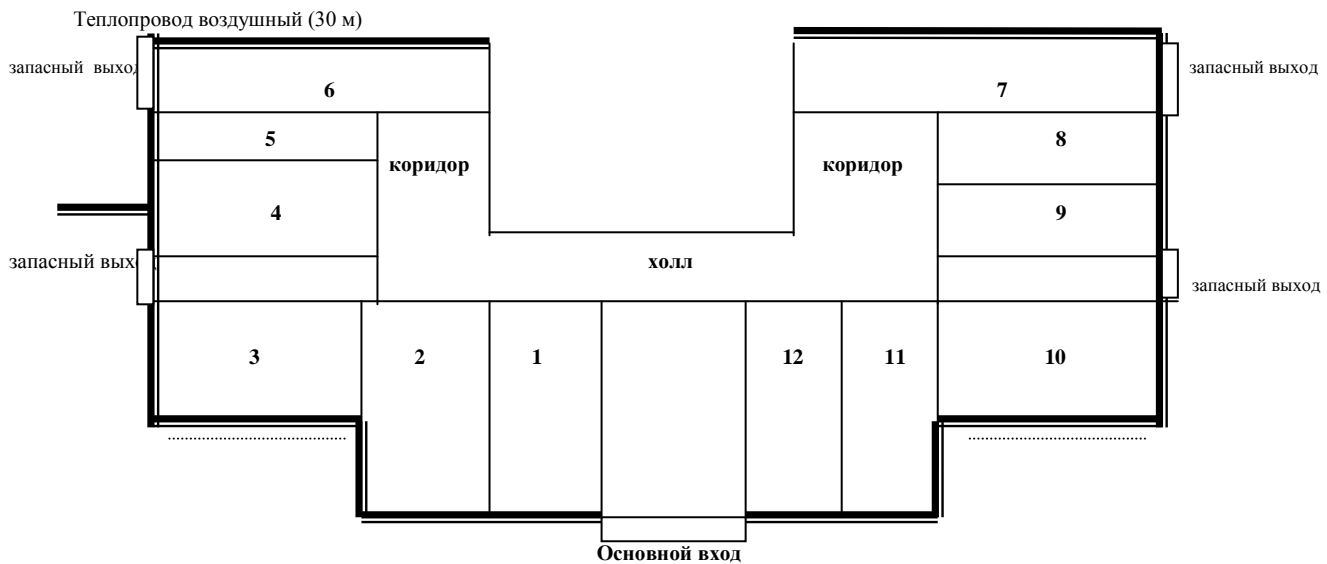
Исп. Щербаков Ю.В.47-6-16(17)

[Handwritten signature] /Бочарова Е.И./



СХЕМА
СИСТЕМЫ ОТОПЛЕНИЯ ОБЪЕКТА
СП «Детский сад Алёнушка» ГБОУ СОШ с. Большой Толкай





Директор школы

[Handwritten signature] /Бочарова Е.И./

Исп. Щербаков Ю.В.47-6-16(17)









